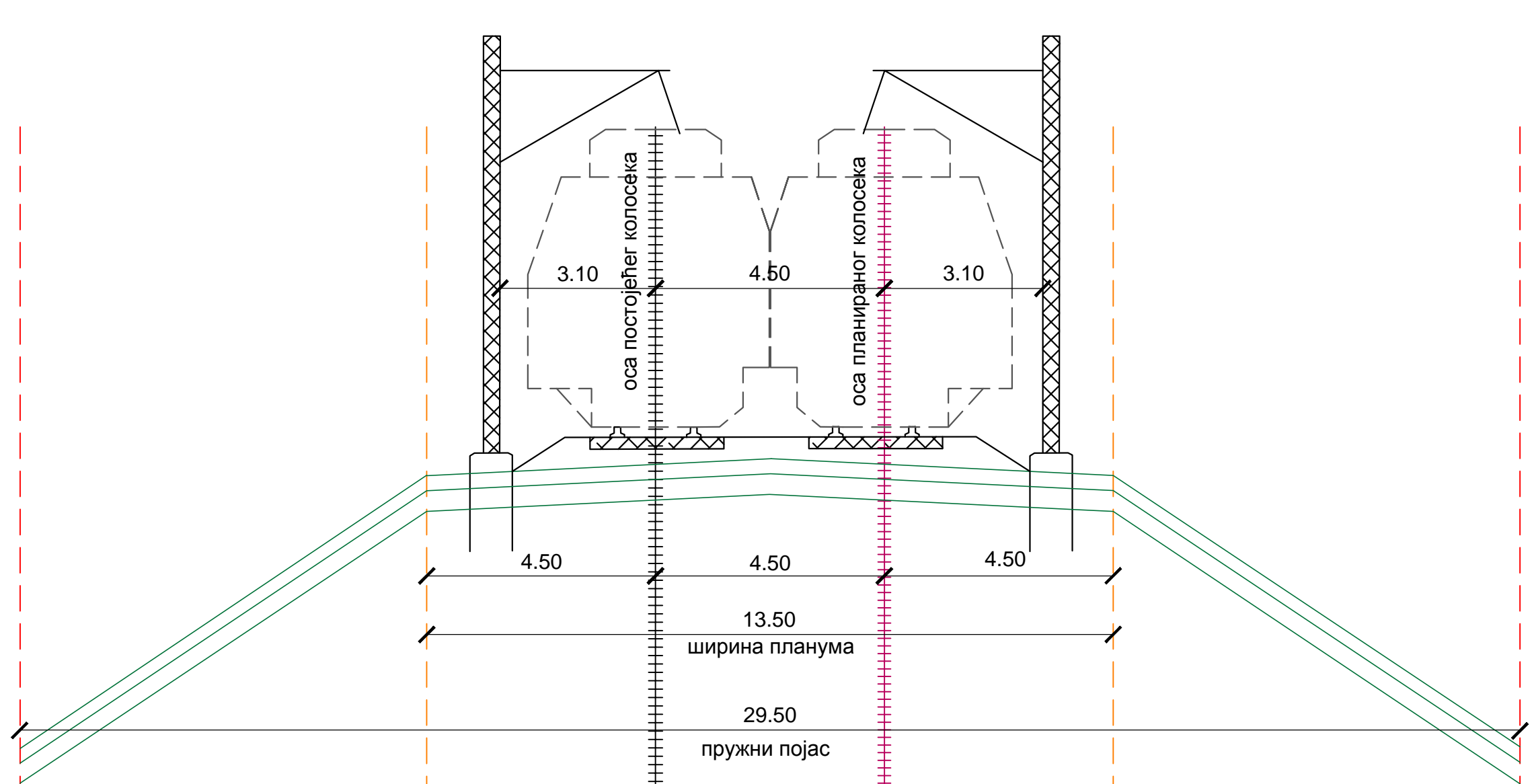


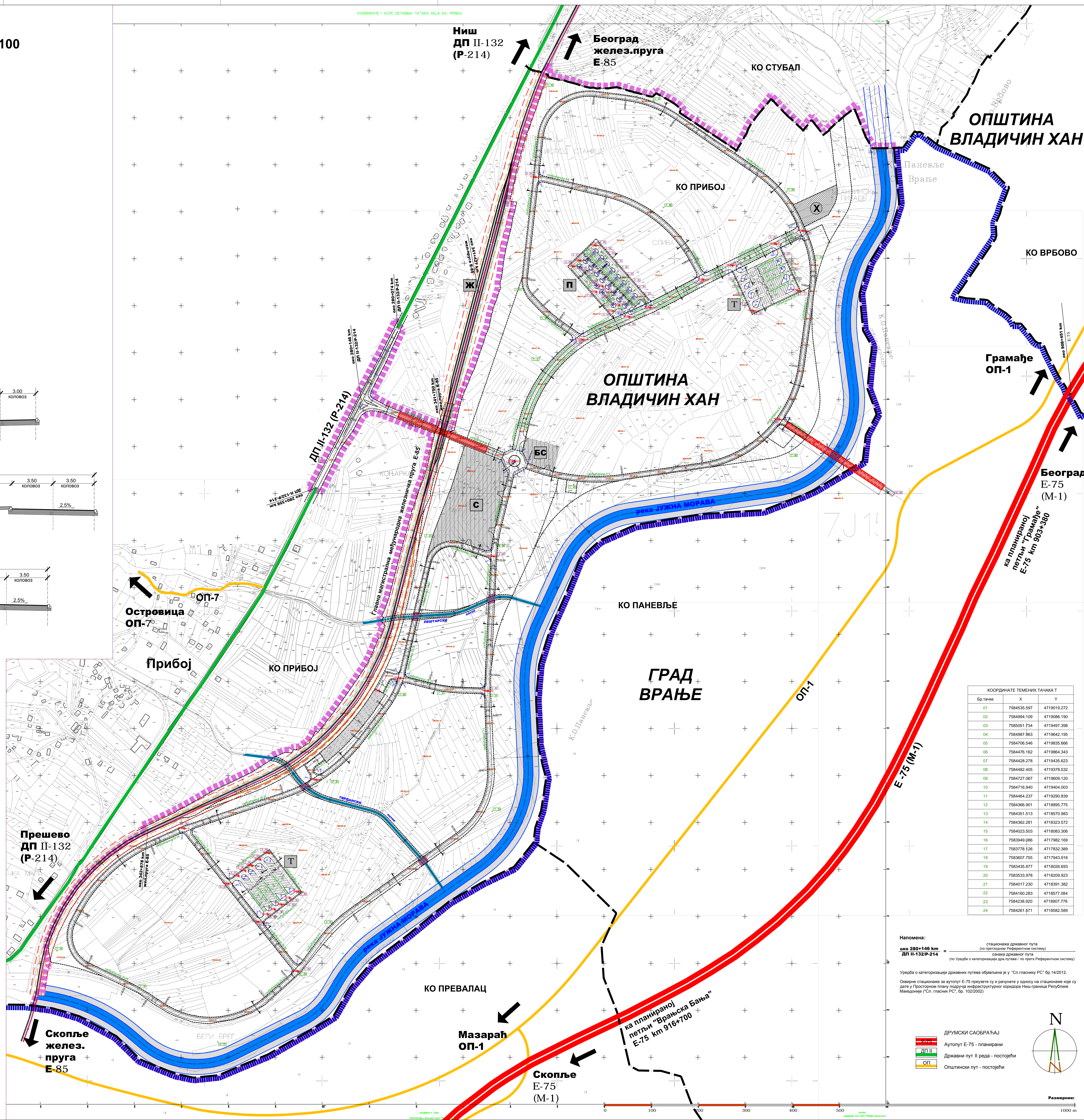
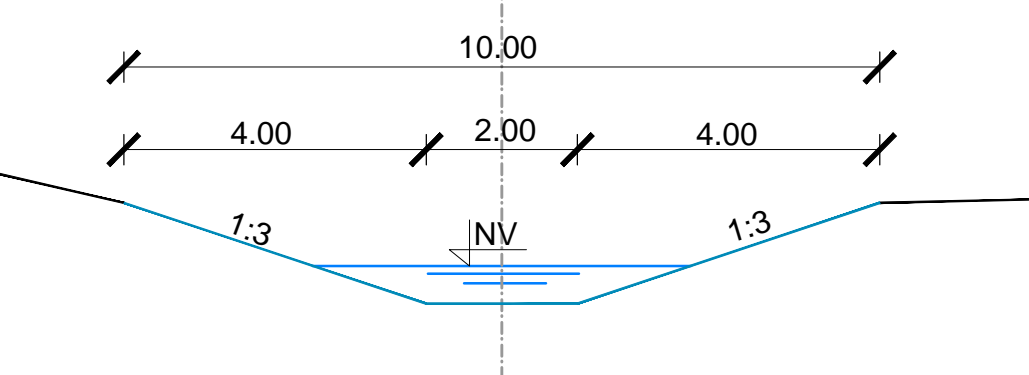
КАРАКТЕРИСТИЧНИ ПРОФИЛИ САОБРАЋАЈНИЦА Р 1:100



КАРАКТЕРИСТИЧНИ ПРОФИЛ КРОЗ ЖЕЛЕЗНИЧКУ ПРУГУ



КАРАКТЕРИСТИЧНИ ПРОФИЛ ПОТОКА



КООРДИНАТЕ ОСОВНИЧКИХ ТАЧКА О

Бр. тачке	X	Y
01	7584033.308	4719199.341
02	7584109.680	4719069.403
03	7584555.359	4719337.347
04	7584454.849	4719673.516
05	7585033.382	4719569.213
06	7584666.619	4719531.245
07	7584678.179	4719536.174
08	7584985.824	4719489.879
09	7584993.470	4719473.583
10	7585032.675	4719453.049
11	7585012.206	4719432.216
12	7584918.335	4719388.624
13	7584909.049	4719403.121
14	7584889.482	4719429.490
15	7584891.846	4719445.786
16	7584884.200	4719462.081
17	7584873.694	4719485.439
18	7584812.267	4719455.160
19	7584698.343	4719395.675
20	7584554.426	4719376.099
21	7584677.345	4719419.523
22	7584544.385	4719387.481
23	7584632.515	4719401.040
24	7584619.900	4719386.491
25	7584583.979	4719429.168
26	7584536.540	4719483.373
27	7584549.475	4719495.521
28	7584582.537	4719527.994
29	7584584.367	4719514.443
30	7584586.256	4719505.892
31	7584618.116	4719489.341
32	7584629.976	4719473.790
33	7584641.836	4719460.238
34	7584653.696	4719446.688
35	7584665.577	4719433.133
36	7584620.635	4719414.615
37	7584608.775	4719428.166
38	7584586.915	4719441.717
39	7584585.055	4719455.266
40	7584573.195	4719468.819
41	7584613.535	4719446.370
42	7584673.626	4719157.826
43	7585217.486	4718987.675
44	7584365.615	4718866.271
45	7584352.600	4718879.652
46	7583947.987	4717963.169
47	7583864.424	4718086.323
48	7583884.879	4718103.732
49	7583889.257	4718114.562
50	7583913.562	4718125.488
51	7583913.516	4718138.050
52	7583943.579	4718162.468
53	7583867.115	4718234.772
54	7583868.743	4718221.239
55	7583850.771	4718207.701
56	7583836.389	4718198.870
57	7583822.088	4718185.545
58	7583789.964	4718169.428
59	7583706.436	4718287.109
60	7584187.000	4718606.956

КООРДИНАТЕ ТЕМЕНИХ ТАЧКА Т

Бр. тачке	X	Y
01	7584635.597	4719191.272
02	7584904.109	4719086.190
03	7585001.734	4719497.398
04	7584987.863	4718642.195
05	7584706.546	4719385.666
06	7584478.162	4719684.343
07	7584448.278	4719426.829
08	7584463.426	4719378.523
09	7584277.967	4719109.120
10	7584716.940	4719404.003
11	7584464.237	4719206.839
12	7584366.901	4718856.775
13	7584391.513	4718570.883
14	7584382.281	4718323.572
15	7584023.503	4718083.306
16	7583948.086	4717982.169
17	7583978.136	4717852.368
18	7583807.728	4717413.916
19	7583435.877	4718006.693
20	7583533.878	4718206.923
21	7584017.230	4718391.382
22	7584160.283	4718577.084
23	7584238.920	4718607.776
24	7584281.571	4718582.589

Напомена:
око 280*146 km
ДП II-132(Р-214)
стационарни државни пута
(по пројекцији Референтног система)
општински државни пута
(по Уради о категоризици држ. путева / по прој. Референтног система)

Уредба о категоризици државних путева објављена је у "Сл. гласнику РС" бр. 14/2012.
Остале станице за аутопут Е-75 предузете су и решене у односу на стационе мере су даје у Просторном плану подршке инфраструктурног коридора Републике Србије
Министарства "Сл. гласник РС, бр. 102/2002)

ДРУГИ САОБРАЋАЈ

—	Аутопут Е-75 - планирани
—	Државни пут II реда - постојећи
—	Општински пут - постојећи

ЛЕГЕНДА

- ГРАНИЦЕ**
- Граница обухвата Плана детаљне регулације
 - Граница катастарске општине
 - Граница општине
- Саобраћајна инфраструктура**
- Други саобраћај
 - Регулационе линије
 - Тачке Т
 - Својинске тачке О
 - Саобраћајнице
 - Паринг за путничку возила
 - Паринг за теретна возила
 - Планирани надкожњак
 - Планирани станица за саобраћајне паровоз
 - Планирани саобраћајни терминал
 - Планирани АБ плоштаи пропуст - мост
 - Нивелациони елементи
 - Изменени саобраћај
 - Постојећи коловоз железнице пута
 - Планирани коловоз железнице пута
 - Планирани индустријски коловоз
 - Шкрини пловина
 - Путни под
 - Манупулациони простор у служби претовара са индустријског коловоза
 - Владини саобраћај
 - Планирани колидорм
- ВОДНО ЗЕМЉИШТЕ**
- Референтни коридор за регулацију Јужне Мораве
 - Регулациони поток
 - Защедљиви поток
 - Планирани мост преко реке Јужне Мораве

Изурачено од стране: **А Р Х И П Л А Н д.о.о.**
ул. Војводе Стефаноса 648
61000 ВРАЏЕ
Београд, Србија

Изурачено од стране: **ДРАГАН БИГА**
ул. Младенко Петровић 14
11000 БЕОГРАД, Србија

ПАН ДЕТАЉНЕ РЕГУЛАЦИЈЕ
индустријске зоне на територији КО Прибој
- нацрт плана -

План саобраћајница са регулационим и нивелационим елементима

Пројектор: **Драган Бига** (200001593)

Датум: децембар, 2014 год.

Размер: 1:2500

Лист број: 4